

MAP 001 Karl-Marx-Allee und Interbau 1957. Architektur und Städtebau der Nachkriegsmoderne

Component 001, districts: Friedrichshain-Kreuzberg / Mitte










M 1: 15.000
Datum: 01.10.2021

 PROPERTY 69,43 ha

 BUFFER ZONE 195,84 ha

 ID-NO. 001 UTM-Zone 33, E 394000 N 5819739

ID UTM-Zone 33

	E 392500	N 5820142		E 395490	N 5819410
	E 392609	N 5820315		E 394398	N 5819321
	E 394526	N 5820043		E 392675	N 5819757
	E 395531	N 5819543			